

# Ampliación de la red de líneas nocturnas de EMT



CONSORCIO  
TRANSPORTES  
\*\*\*\*\*  
MADRID





SITUACIÓN  
ACTUAL

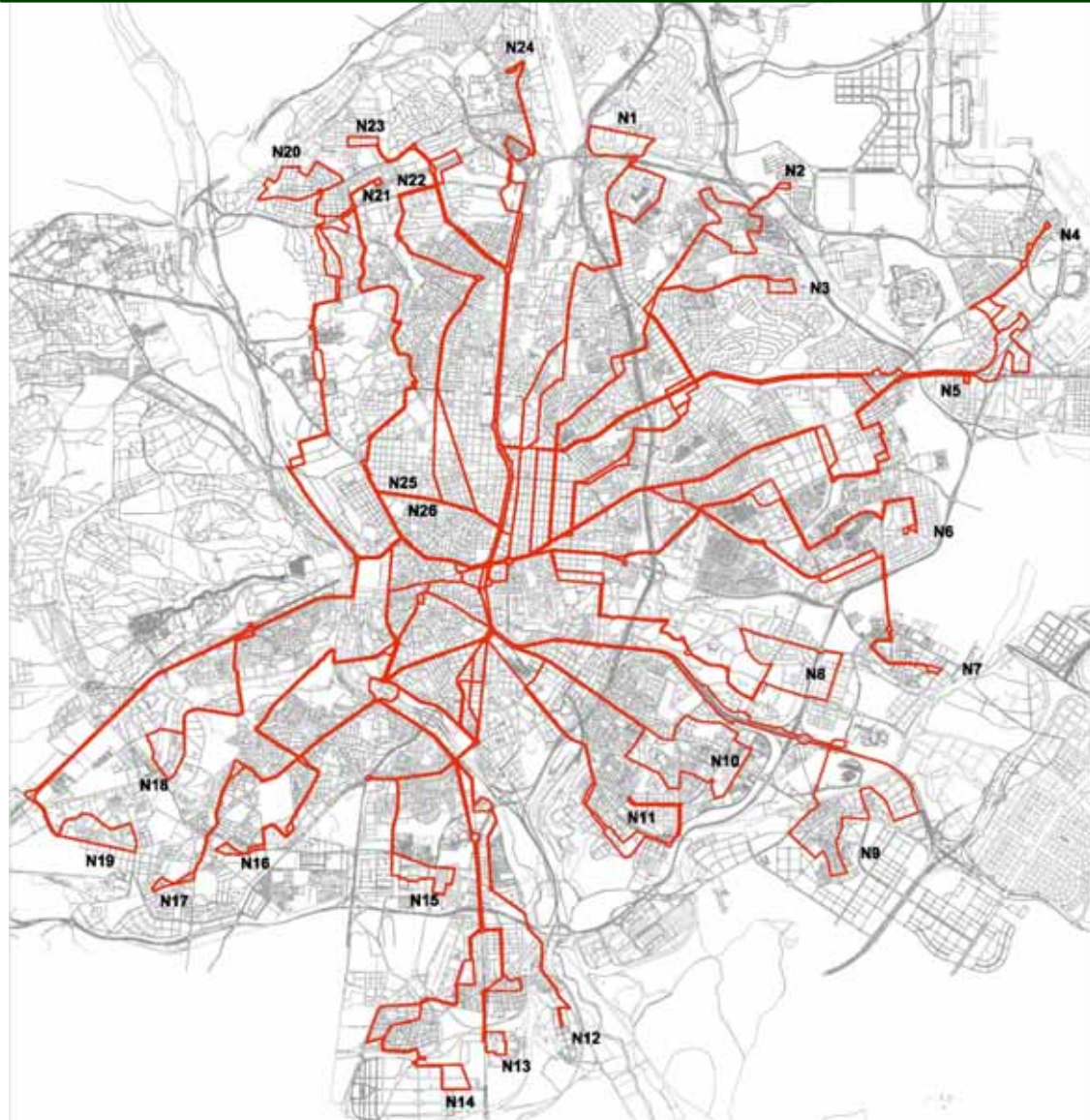


## Red Nocturna Actual (líneas Búho)



49 autobuses en días laborables

114 autobuses en fin de semana





**SITUACIÓN  
FUTURA**



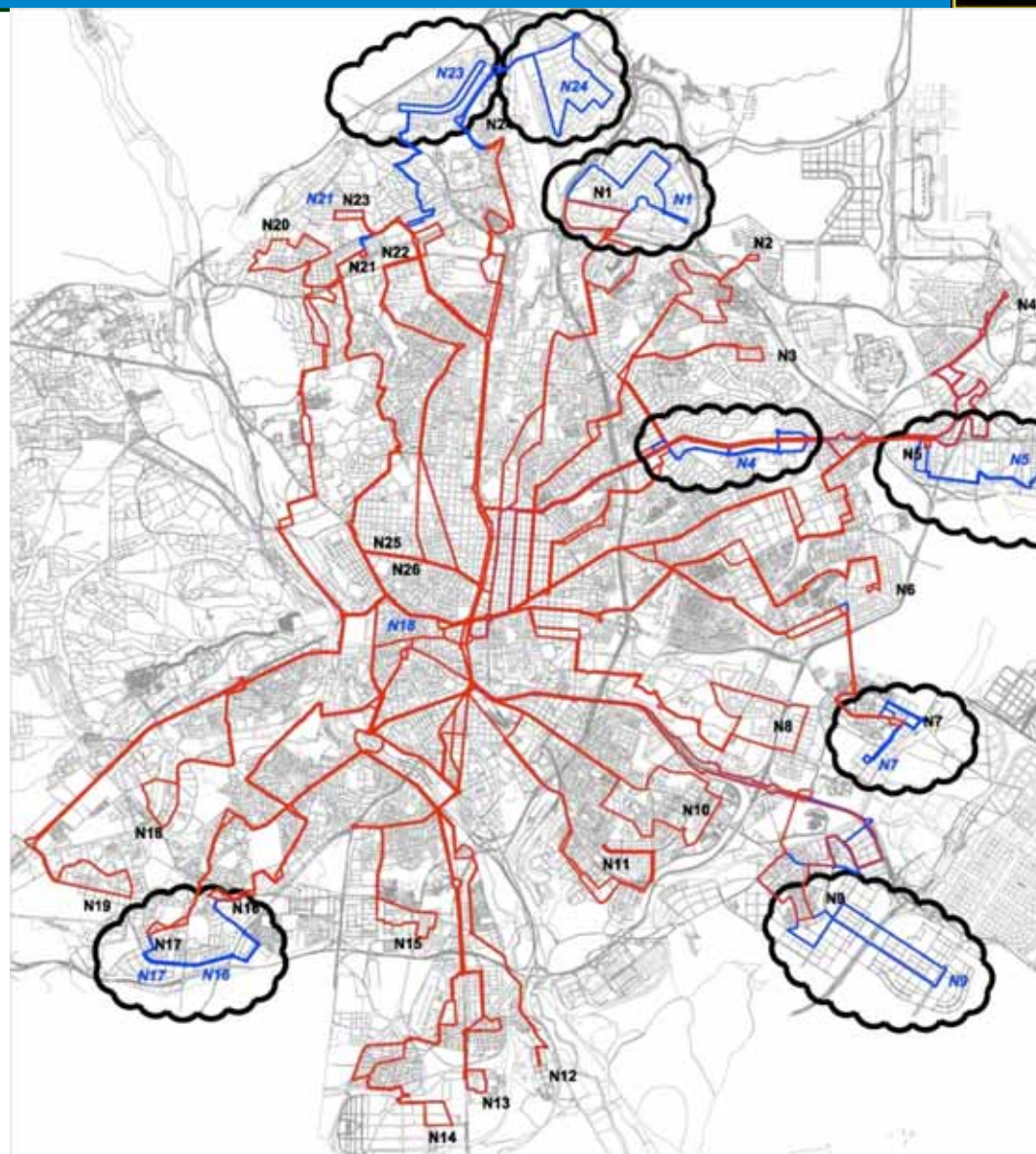
**Zonas y líneas afectadas por la ampliación**



**59 autobuses en días laborables**

**130 autobuses en fin de semana**

- Itinerarios actuales
- Itinerarios ampliados







SITUACIÓN  
FUTURA



## Detalle ampliación línea N1





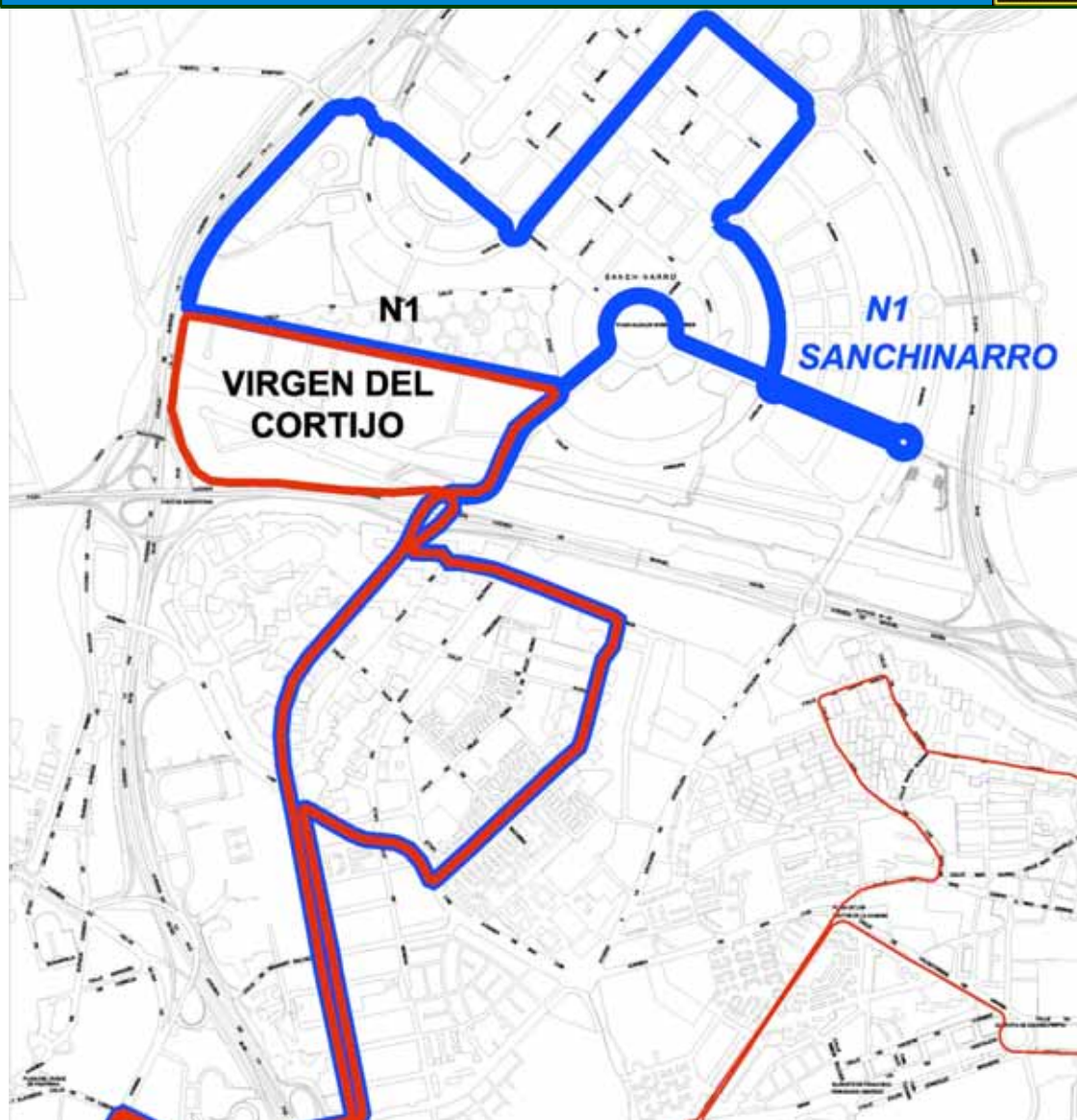
### Cibeles – Sanchinarro

5 nuevos kilómetros de recorrido

14 nuevas paradas

2 autobuses más en servicio

-  Itinerarios actuales
-  Itinerarios ampliados





SITUACIÓN  
FUTURA



Detalle ampliación línea N4





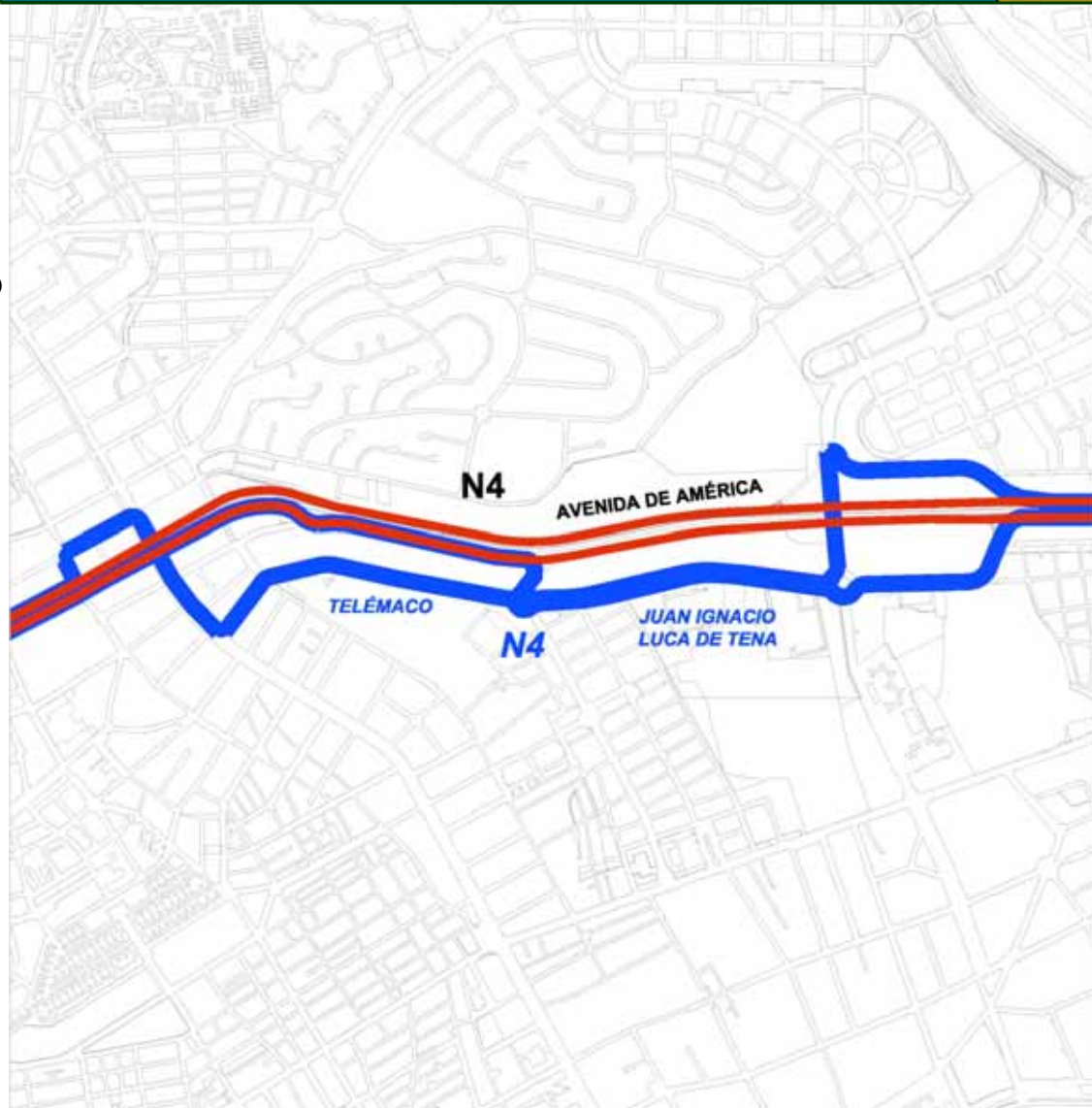
## Cibeles – Barajas

1,2 nuevos kilómetros de recorrido

11 nuevas paradas

2 autobuses más en servicio

-  Itinerarios actuales
-  Itinerarios ampliados



SITUACIÓN  
FUTURA



Detalle ampliación línea N5





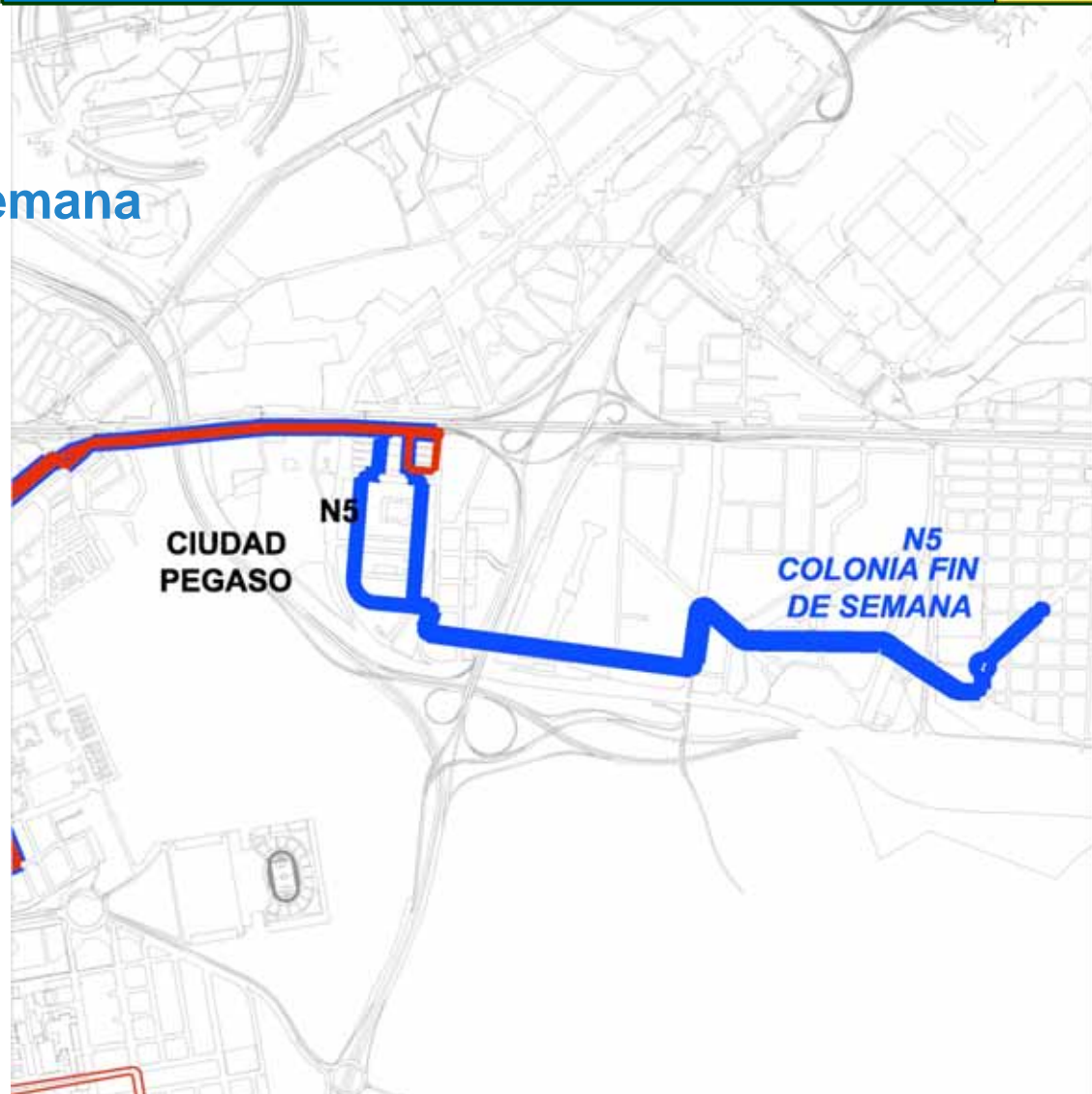
## Cibeles – Colonia Fin de Semana

6 nuevos kilómetros de recorrido

16 nuevas paradas

3 autobuses más en servicio

-  Itinerarios actuales
-  Itinerarios ampliados







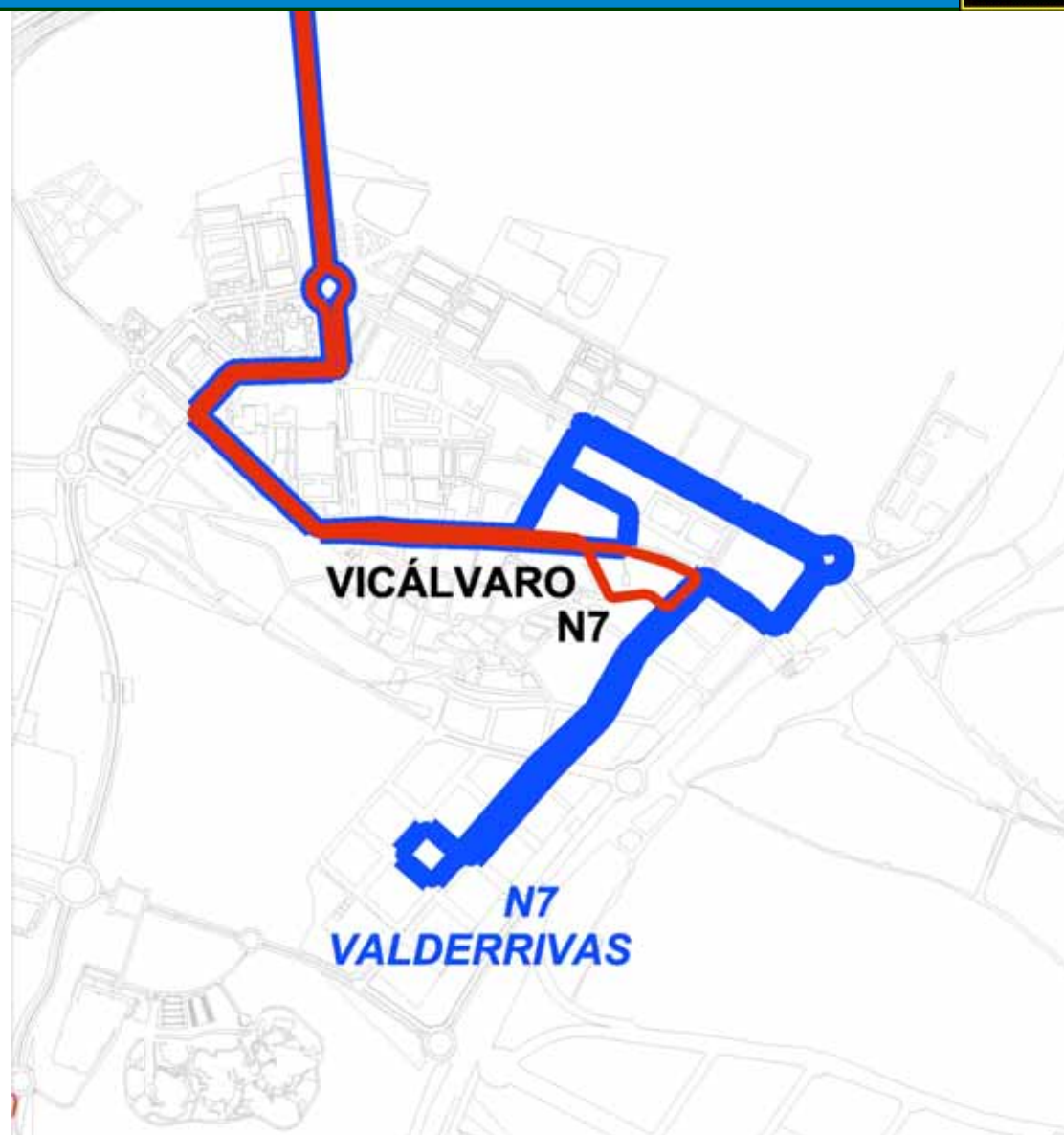
## Cibeles – Vicálvaro

4,5 nuevos kilómetros de recorrido

12 nuevas paradas

2 autobuses más en servicio

-  Itinerarios actuales
-  Itinerarios ampliados







SITUACIÓN  
FUTURA



## Detalle ampliación línea N9





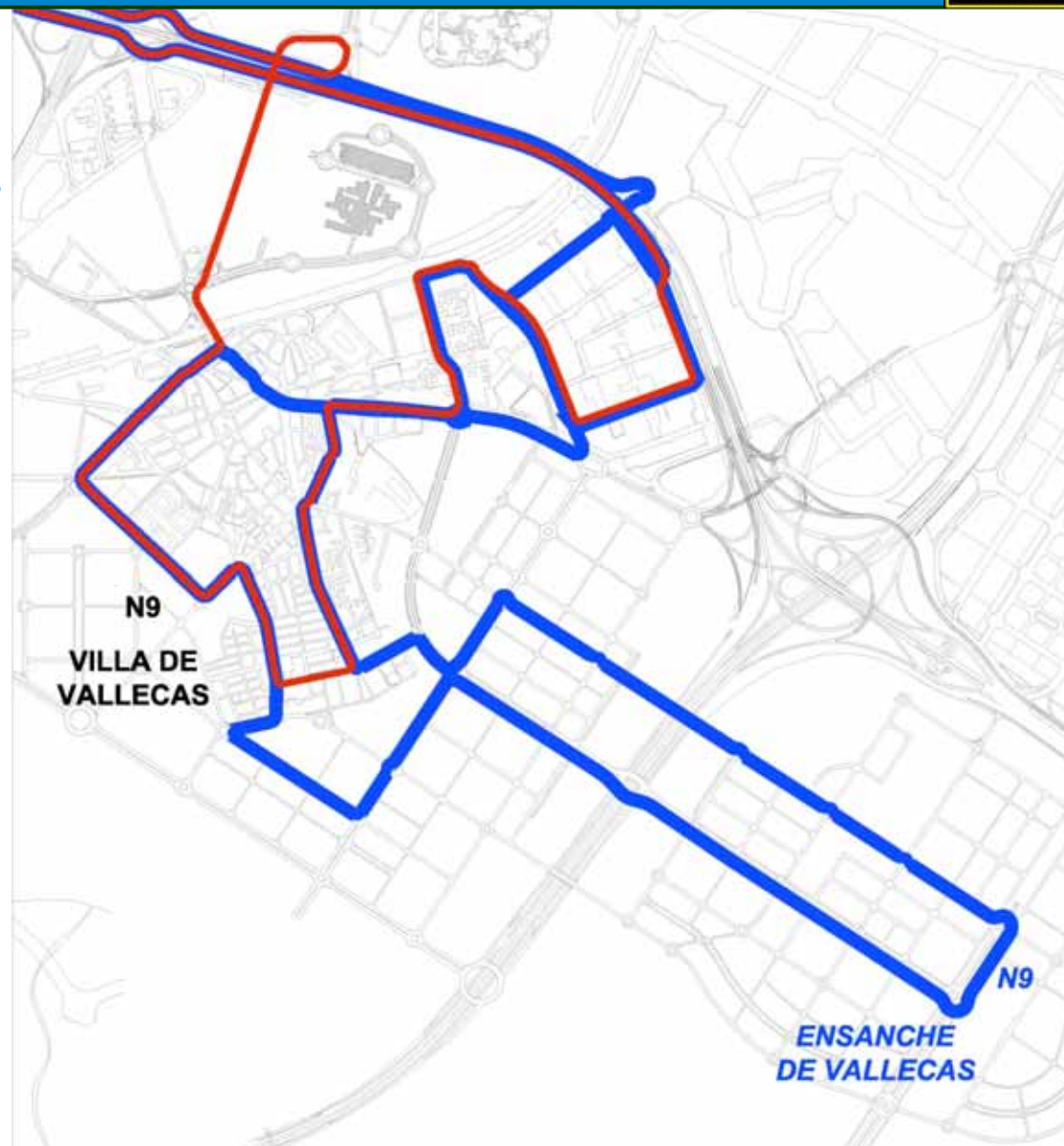
### Cibeles – Ensanche Vallecas

10 nuevos kilómetros de recorrido

19 nuevas paradas

3 autobuses más en servicio

-  Itinerarios actuales
-  Itinerarios ampliados





SITUACIÓN  
FUTURA



Detalle ampliación línea N16





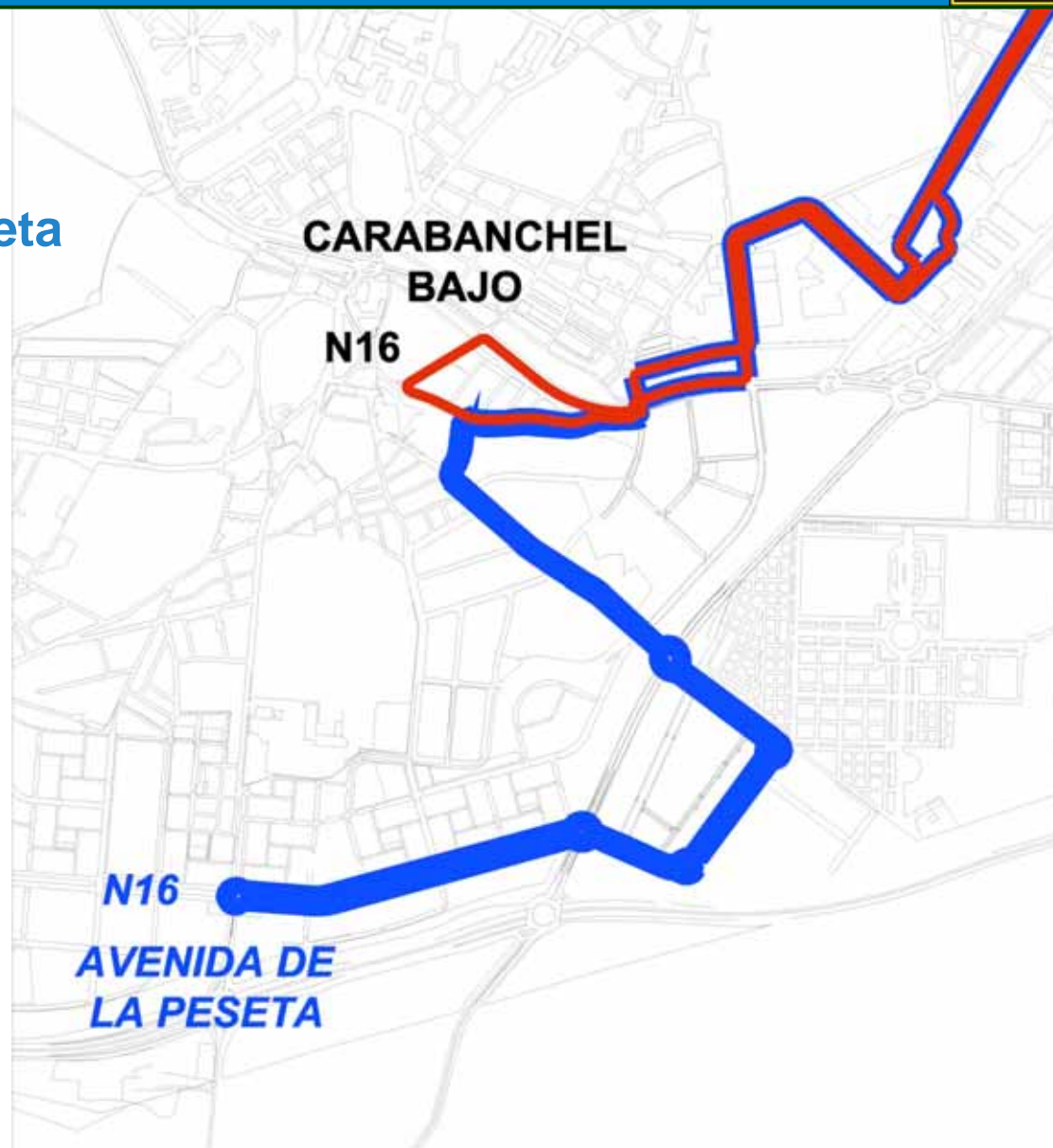
## Cibeles – Avenida de la Peseta

6 nuevos kilómetros de recorrido

15 nuevas paradas

3 autobuses más en servicio

-  Itinerarios actuales
-  Itinerarios ampliados





SITUACIÓN  
FUTURA



## Detalle ampliación línea N17





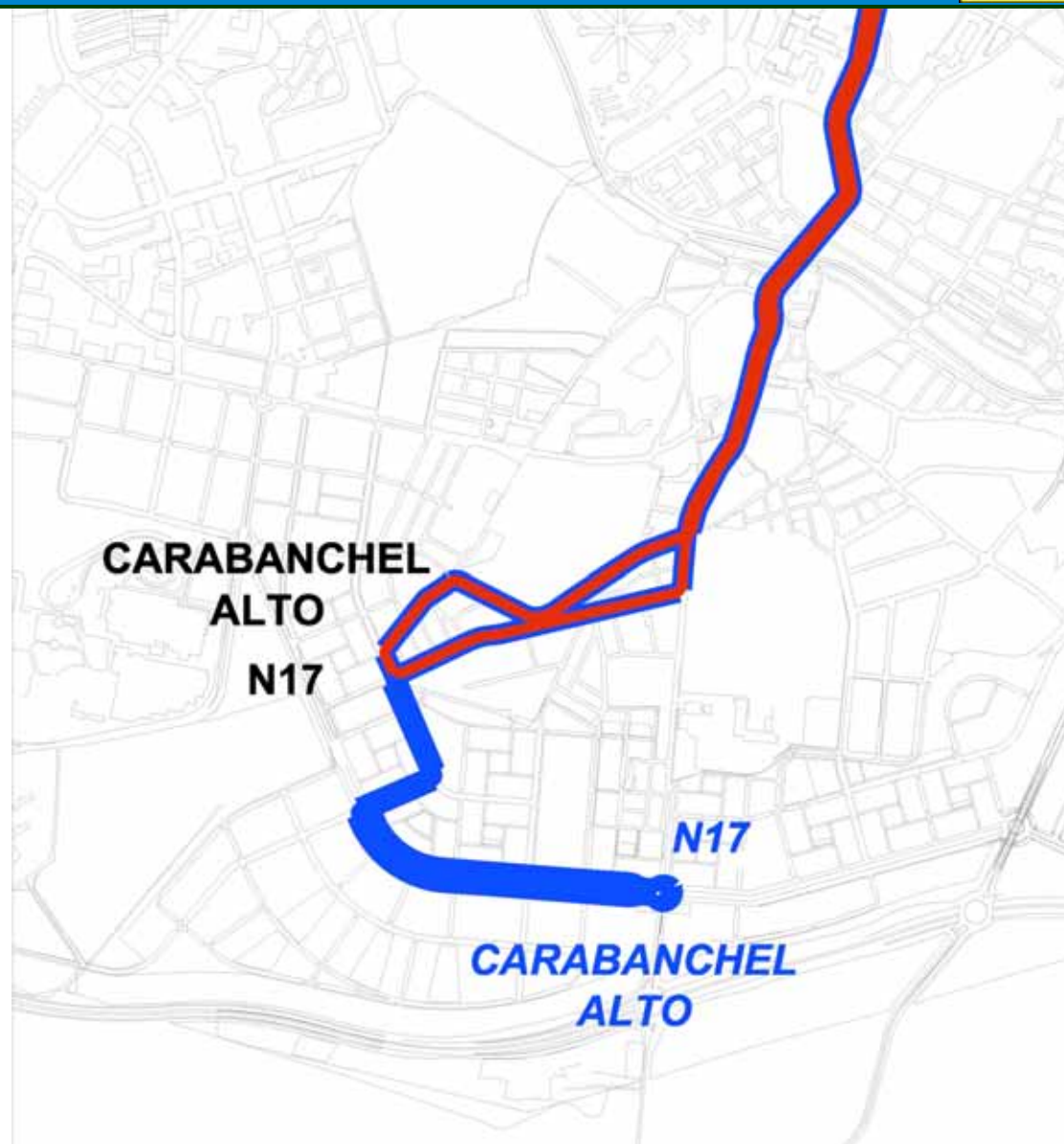
### Cibeles – Carabanchel Alto

2,6 nuevos kilómetros de recorrido

8 nuevas paradas

3 autobuses más en servicio

-  Itinerarios actuales
-  Itinerarios ampliados







## Cibeles – Arroyo del Fresno

2,7 nuevos kilómetros de recorrido

9 nuevas paradas

2 autobuses más en servicio

-  Itinerarios actuales
-  Itinerarios ampliados





SITUACIÓN  
FUTURA



Detalle ampliación línea N23





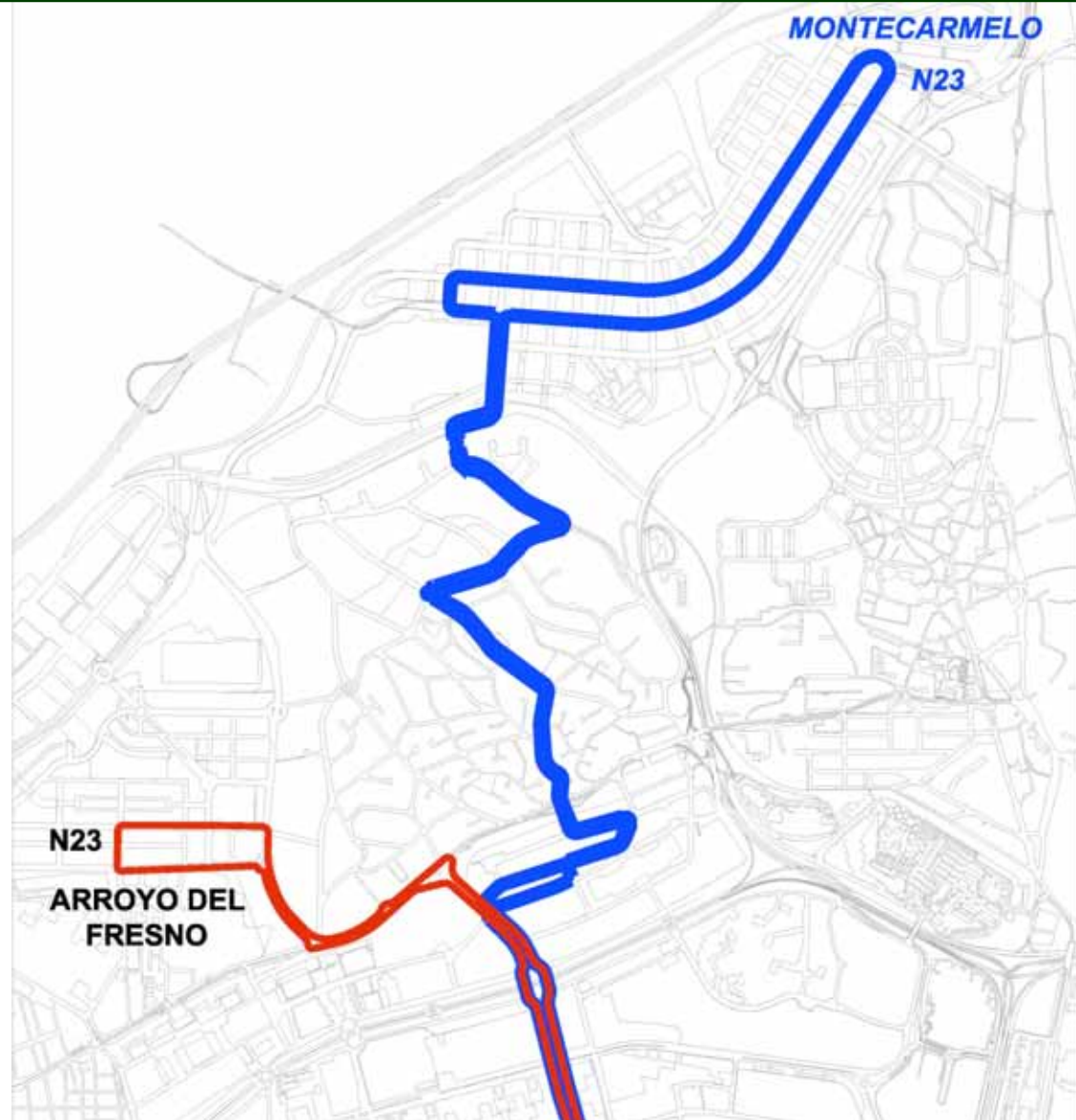
## Cibeles – Montecarmelo

8 nuevos kilómetros de recorrido

22 nuevas paradas

3 autobuses más en servicio

-  Itinerarios actuales
-  Itinerarios ampliados





SITUACIÓN  
FUTURA



Detalle ampliación línea N24





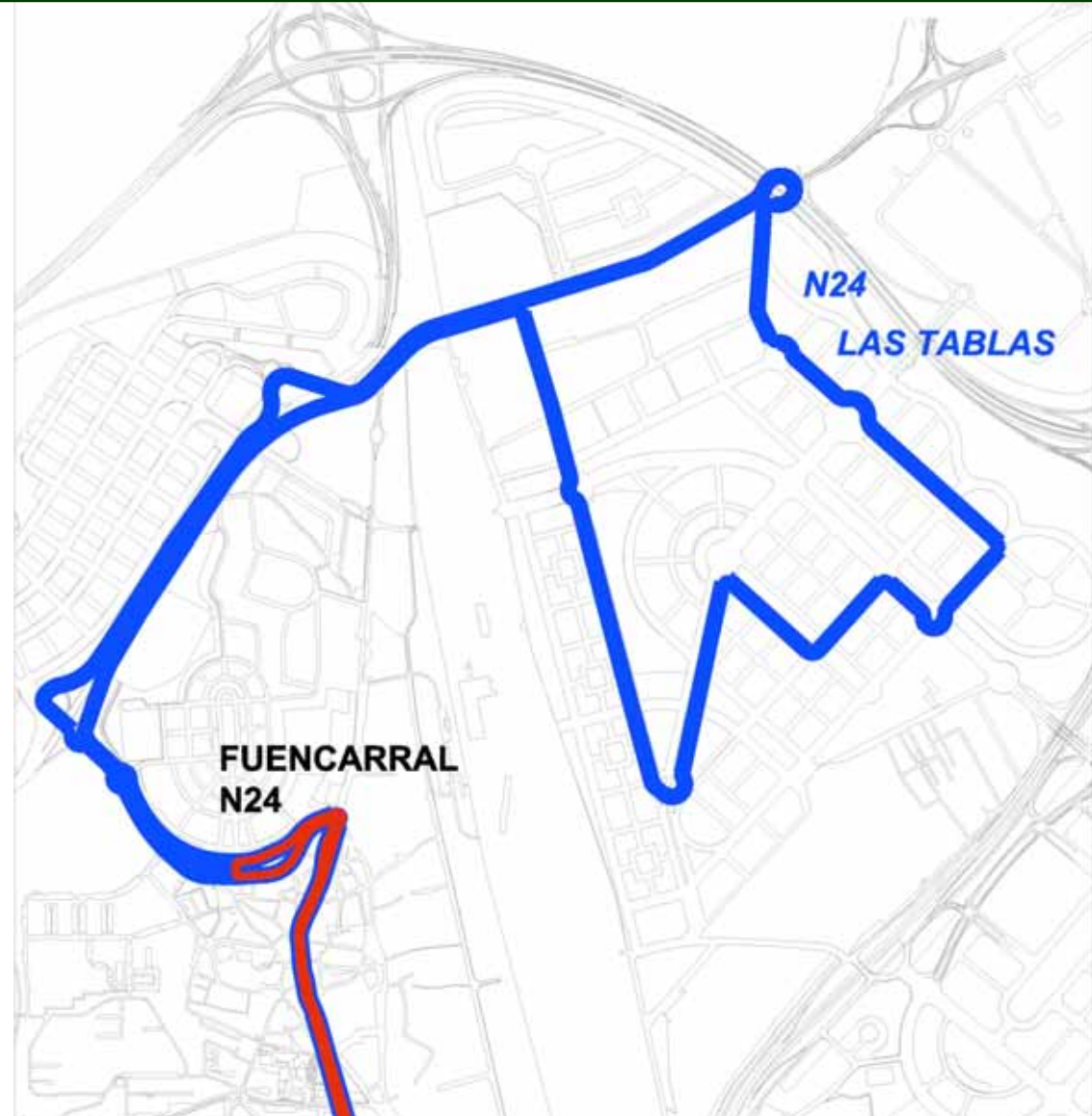
## Cibeles – Las Tablas

11 nuevos kilómetros de recorrido

16 nuevas paradas

3 autobuses más en servicio

-  Itinerarios actuales
-  Itinerarios ampliados



## Datos totales: laborables / festivos



### NUEVAS LÍNEAS NOCTURNAS AMPLIADAS

	Nº autobuses en servicio día laborable (actual)	Nº autobuses en servicio día laborable (nuevo)	Aumento	Nº autobuses en servicio fin de semana (actual)	Nº autobuses en servicio fin de semana (nuevo)	Aumento
Total red "Búho"	49	59	+10 (+20%)	114	130	+16 (+14%)



## Datos totales: población beneficiada



	Estado actual de las líneas ampliadas	Estado futuro de las líneas ampliadas	Aumento	Estado actual líneas nocturnas	Estado futuro líneas nocturnas	Aumento
Kilómetros	232,9	288,9	+56 (+24%)	551,7	607,7	+56 (+10%)
Nº de paradas	568	710	+142 (+25%)	1.398	1.540	+142 (+10%)
Nº de autobuses (día laborable)	20	30	+10 (+50%)	49	59	+10 (+20%)
Nº de autobuses (fin de semana)	45	61	+16 (+35%)	114	130	+16 (+14%)

